

# Eolienne 1

## PROJET ÉOLIEN DU RONSSOY - LEMPIRE Plan d'ensemble - vue de l'éolienne 1

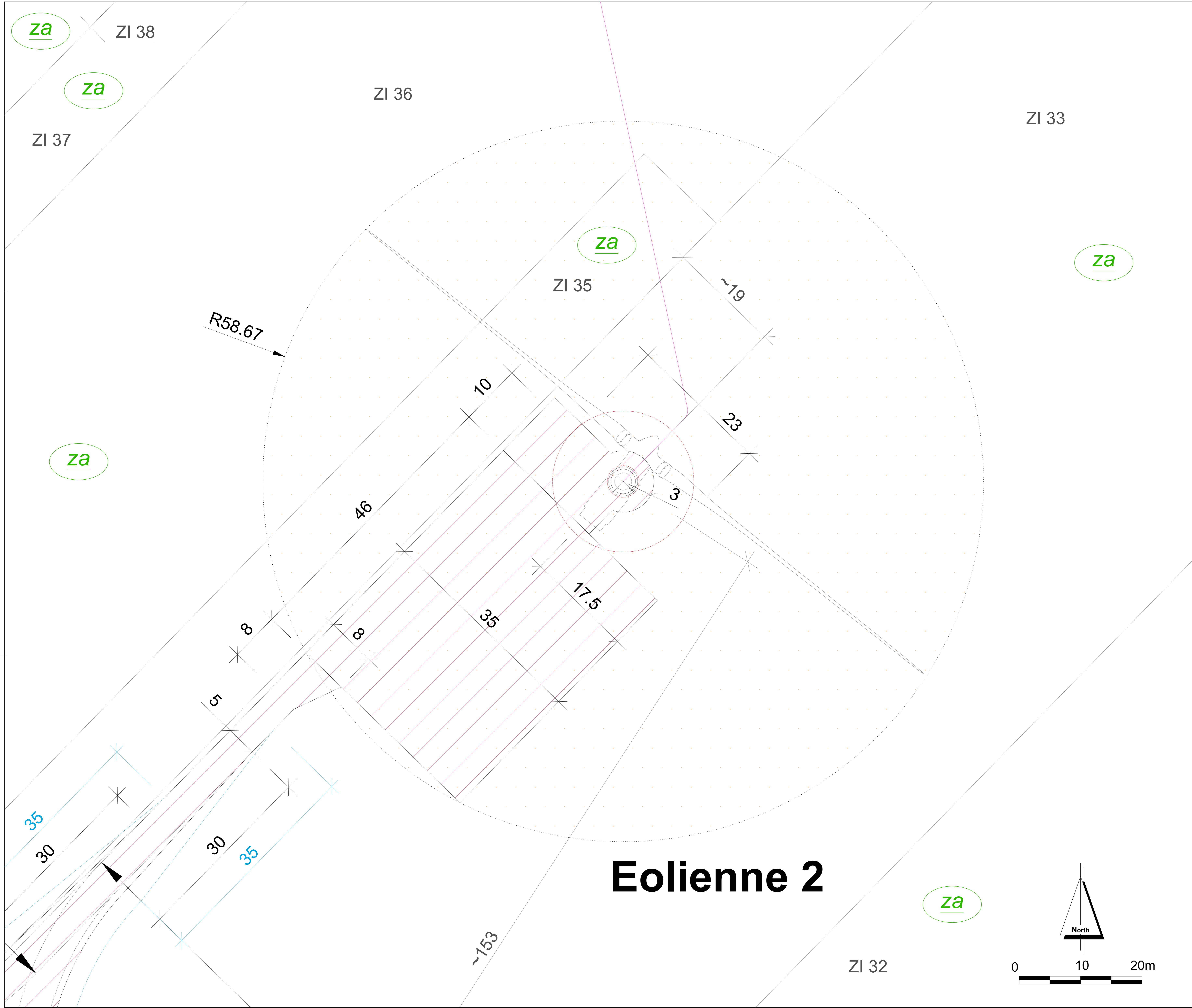
- LEGENDE / LEGEND**
- éolienne et fondation (--- partie enterrée de la fondation) /  
WTG and foundation (--- buried part of the foundation)
  - emprise survolée par les pales / rotor diameter
  - Eolienne 1** numéro d'éolienne / WTG number
  - aire de montage / assembly area
  - chemins à créer / access roads to be built
  - chemins temporaires / temporary access roads
  - zone dégagée de tout obstacle / area free from obstacles
  - câblage électrique souterrain / underground electrical cabling
  - limites communales / town limit
  - ZA - zone agricole (culture)

Date: 09.11.2017  
Échelle: 1 : 200  
Format: A0

Réalisation: Clément Heirwegh  
Carolin Auffahrt

Demandeur:  
Energie du Ronssoy SAS  
95 rue du Château  
92100 Boulogne-Billancourt





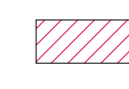






# Eolienne 2

## PROJET ÉOLIEN DU RONSSOY - LEMPIRE

### Plan d'ensemble - vue de l'éolienne 2

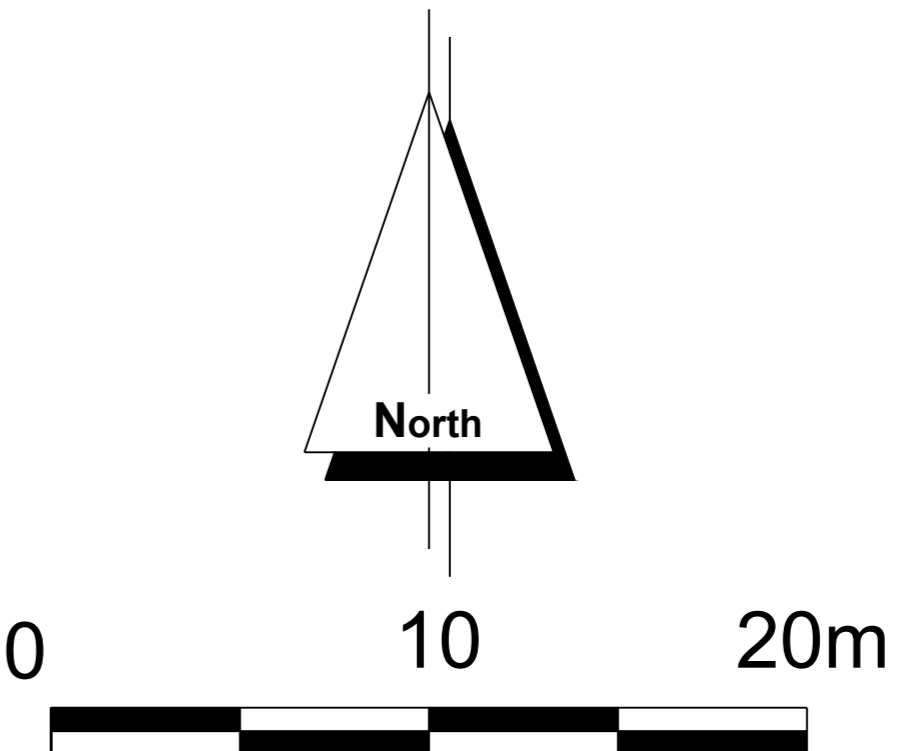
#### LEGENDE / LEGEND

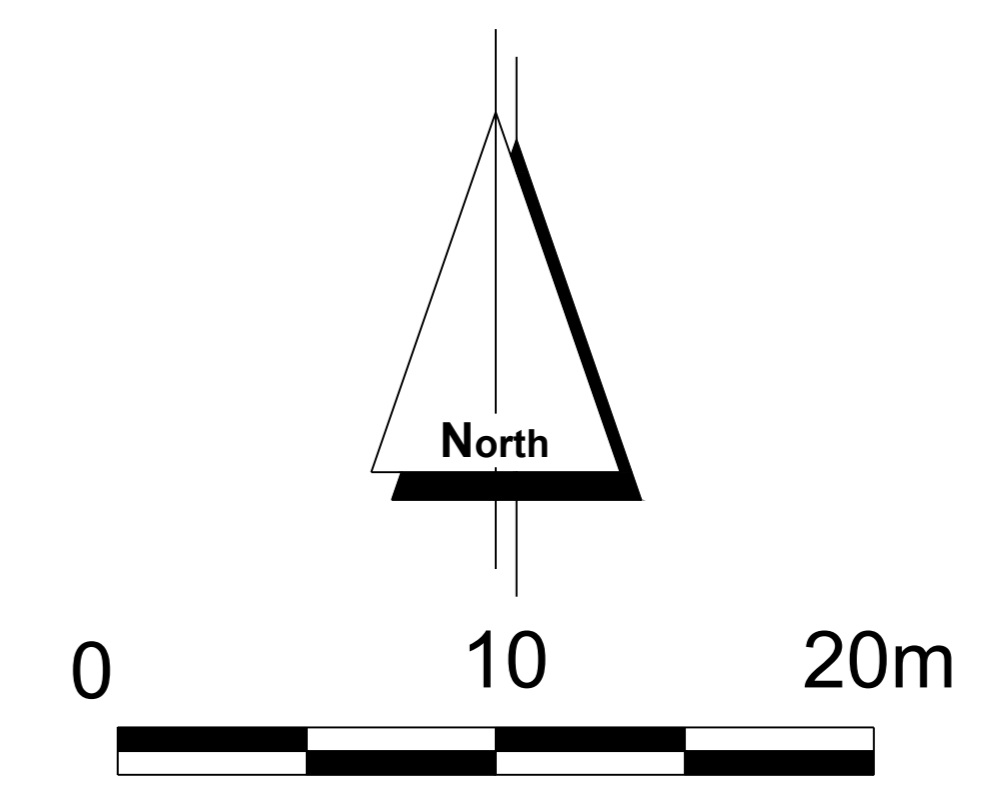
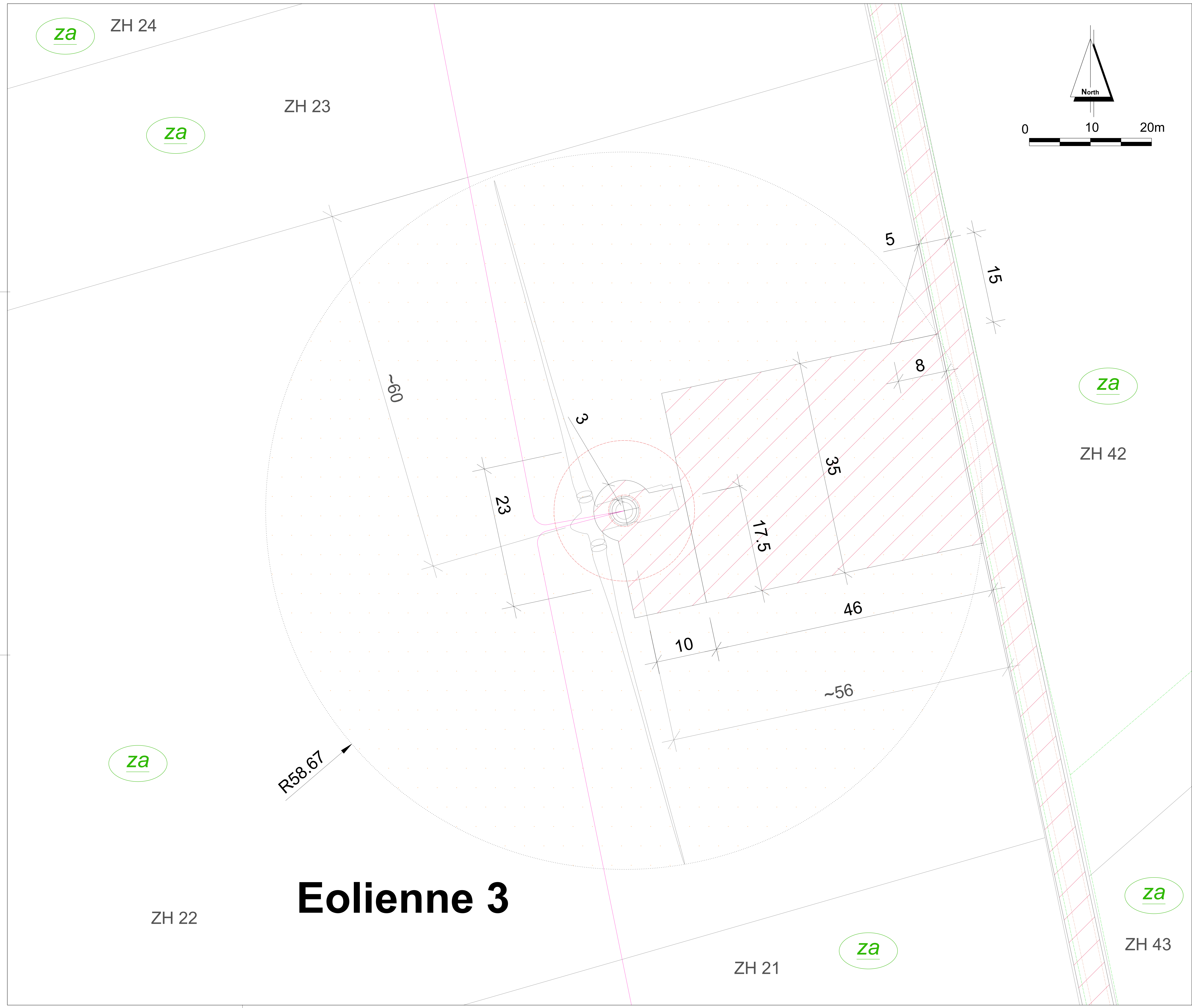
-  éolienne et fondation (--- partie enterrée de la fondation) /  
WTG and foundation (--- buried part of the foundation)
-  emprise survolée par les pales / rotor diameter
- Eolienne 2** numéro d'éolienne / WTG number
-  aire de montage / assembly area
-  chemins à créer / access roads to be built
-  zone dégagée de tout obstacle / area free from obstacles
-  câblage électrique souterrain / underground electrical cabling
-  ZA - zone agricole (culture)

Date: 09.11.2017  
Échelle: 1 : 200  
Format: A0

Réalisation: Clément Heirwegh  
Carolin Auffahrt

Demandeur:  
Energie du Ronssoy SAS  
95 rue du Château  
92100 Boulogne-Billancourt





**PROJET ÉOLIEN  
DU RONSSOY - LEMPIRE**  
**Plan d'ensemble - vue de l'éolienne 3**

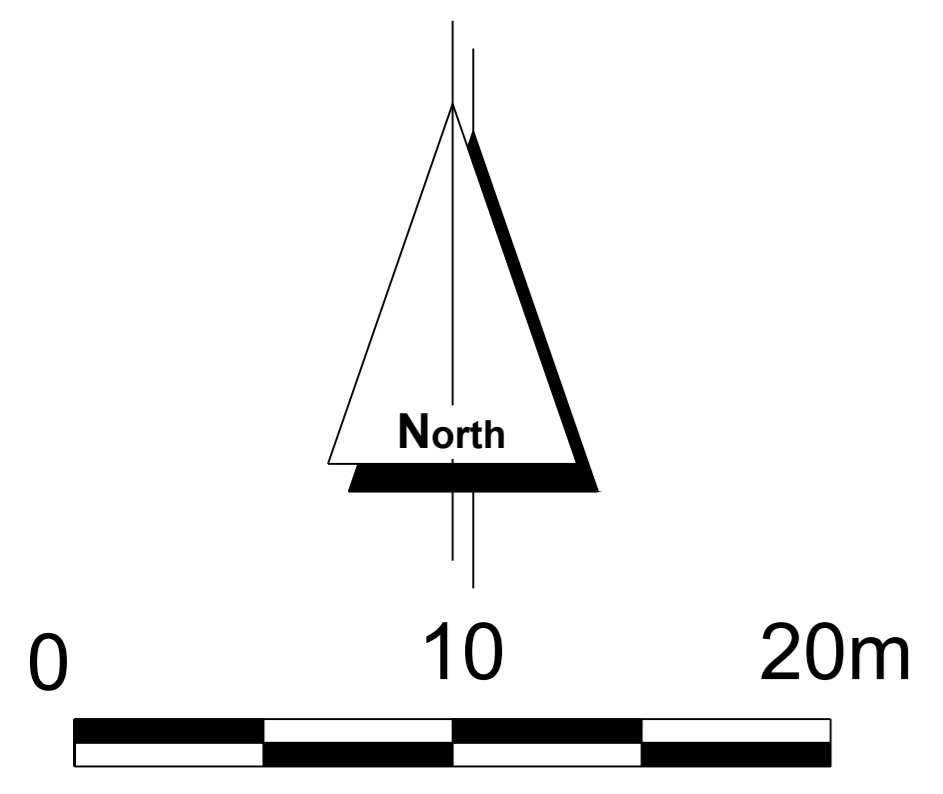
- LEGENDE / LEGEND**
- éolienne et fondation (--- partie enterrée de la fondation) /  
WTG and foundation (--- buried part of the foundation)
  - emprise survolée par les pales / rotor diameter
  - Eolienne 3** numéro d'éolienne / WTG number
  - aire de montage / assembly area
  - chemins à créer / access roads to be built
  - chemins existants relevés par géomètre /  
existing paths identified by geometer
  - câblage électrique souterrain / underground electrical cabling
  - végétation relevés par géomètre / vegetation identified by geometer
  - ZA - zone agricole (culture)

Date: 09.11.2017  
Échelle: 1 : 200  
Format: A0

Réalisation: Clément Heirwegh  
Carolin Auffahrt

Demandeur:  
Energie du Ronssoy SAS  
95 rue du Château  
92100 Boulogne-Billancourt





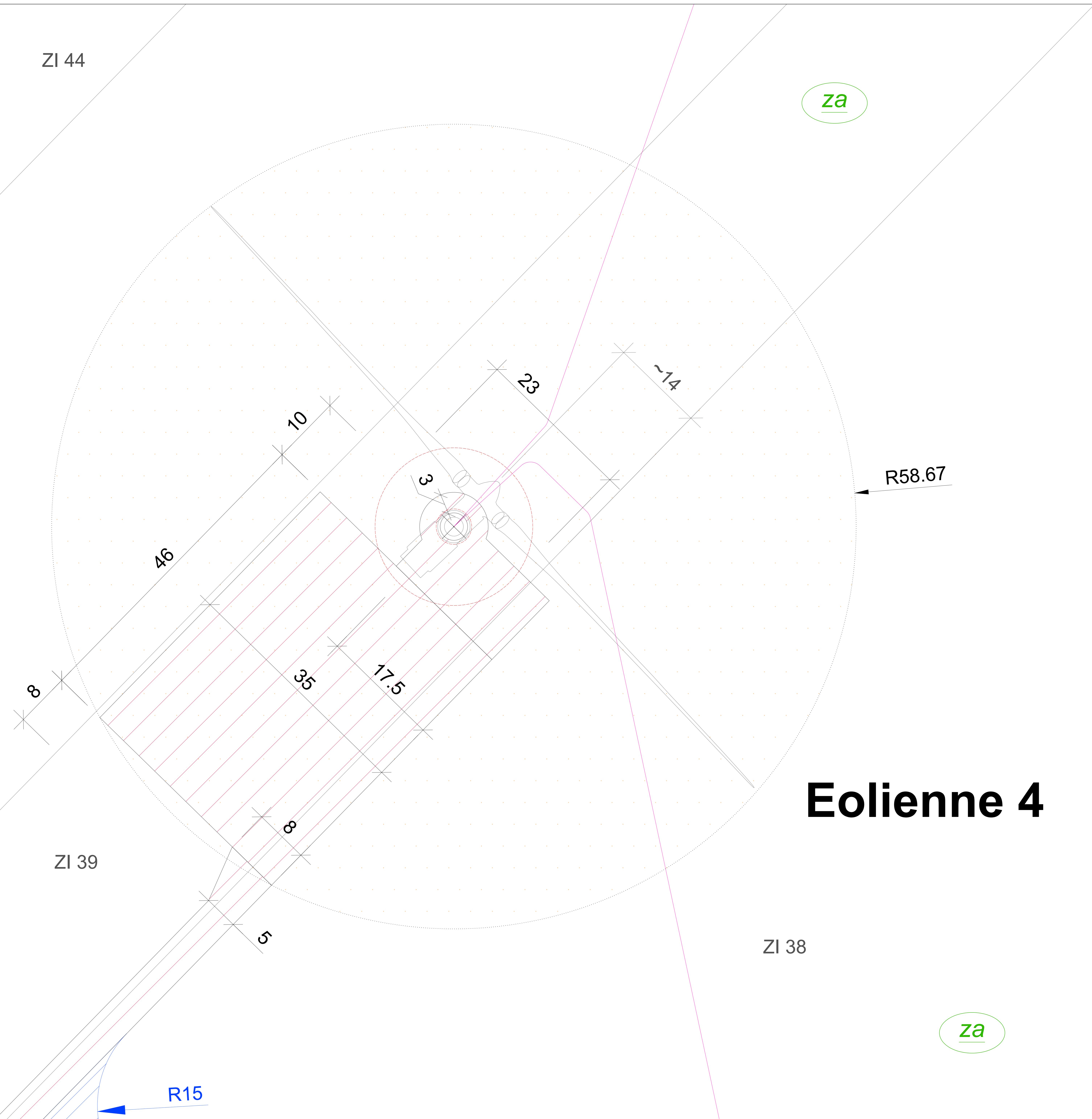
ZI 44

za

za

ZI 40

za



# Eolienne 4



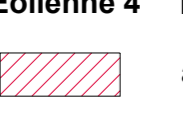
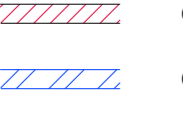



ZI 39

ZI 38

za

## PROJET ÉOLIEN DU RONSSOY - LEMPIRE Plan d'ensemble - vue de l'éolienne 4

### LEGENDE / LEGEND

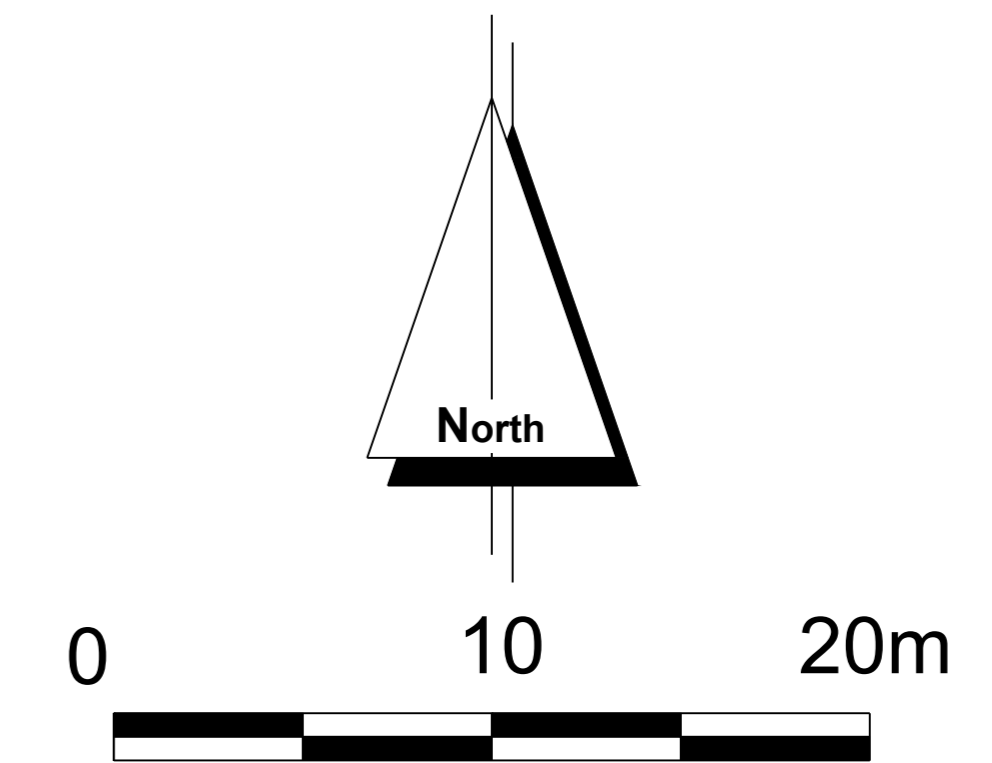
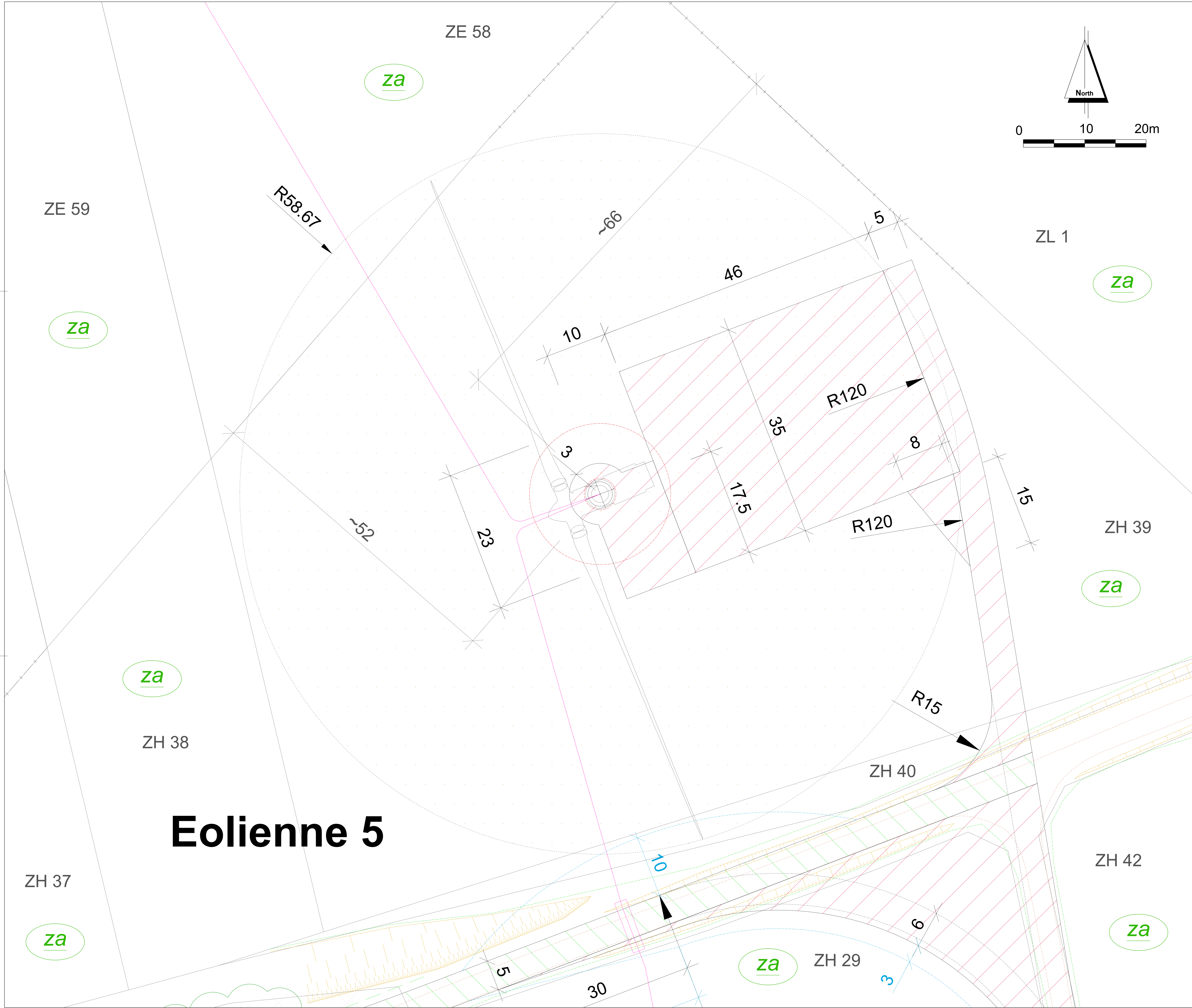
-  éolienne et fondation (--- partie enterrée de la fondation) /  
WTG and foundation (--- buried part of the foundation)
-  emprise survolée par les pales / rotor diameter
- Eolienne 4** numéro d'éolienne / WTG number
-  aire de montage / assembly area
-  chemins à créer / access roads to be built
-  chemins temporaires / temporary access roads
-  câblage électrique souterrain / underground electrical cabling
-  ZA - zone agricole (culture)

Date: 09.11.2017  
Échelle: 1 : 200  
Format: A0

Réalisation: Clément Heirwegh  
Carolin Auffahrt

Demandeur:  
Energie du Ronssoy SAS  
95 rue du Château  
92100 Boulogne-Billancourt





# Eolienne 5

## PROJET ÉOLIEN DU RONSSOY - LEMPIRE

### Plan d'ensemble - vue de l'éolienne 5

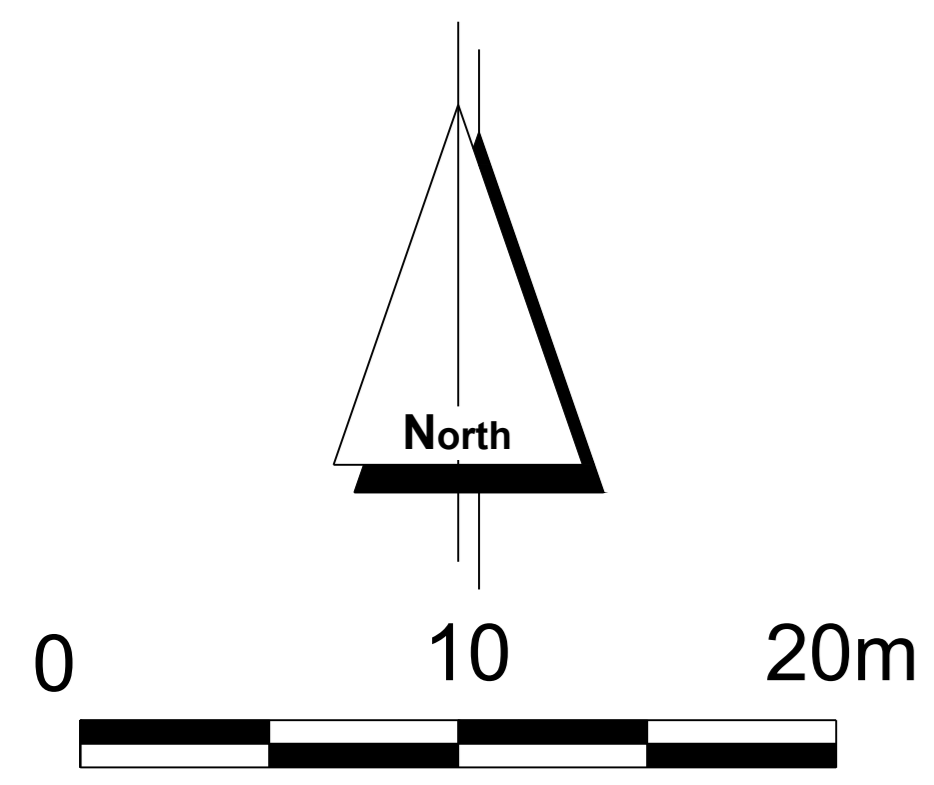
- LEGENDE / LEGEND**
- éolienne et fondation (--- partie enterrée de la fondation) / WTG and foundation (--- buried part of the foundation)
  - emprise survolée par les pales / rotor diameter
  - Eolienne 5** numéro d'éolienne / WTG number
  - aire de montage / assembly area
  - chemins à créer / access roads to be built
  - chemins existants à renforcer / existing roads to reinforce
  - chemins existants relevés par géomètre / existing paths identified by geometer
  - talus relevés par géomètre / slope identified by geometer
  - zone dégagée de tout obstacle / area free from obstacles
  - câblage électrique souterrain / underground electrical cabling
  - câblage électrique dans fourreau / electric cable in conduit
  - végétation relevés par géomètre / vegetation identified by geometer
  - position estimative des haies déterminée par vue aérienne / estimated position of the hedges determined by air image
  - limites communales / town limit
  - ZA - zone agricole (culture)

Date: 09.11.2017  
 Échelle: 1 : 200  
 Format: A0

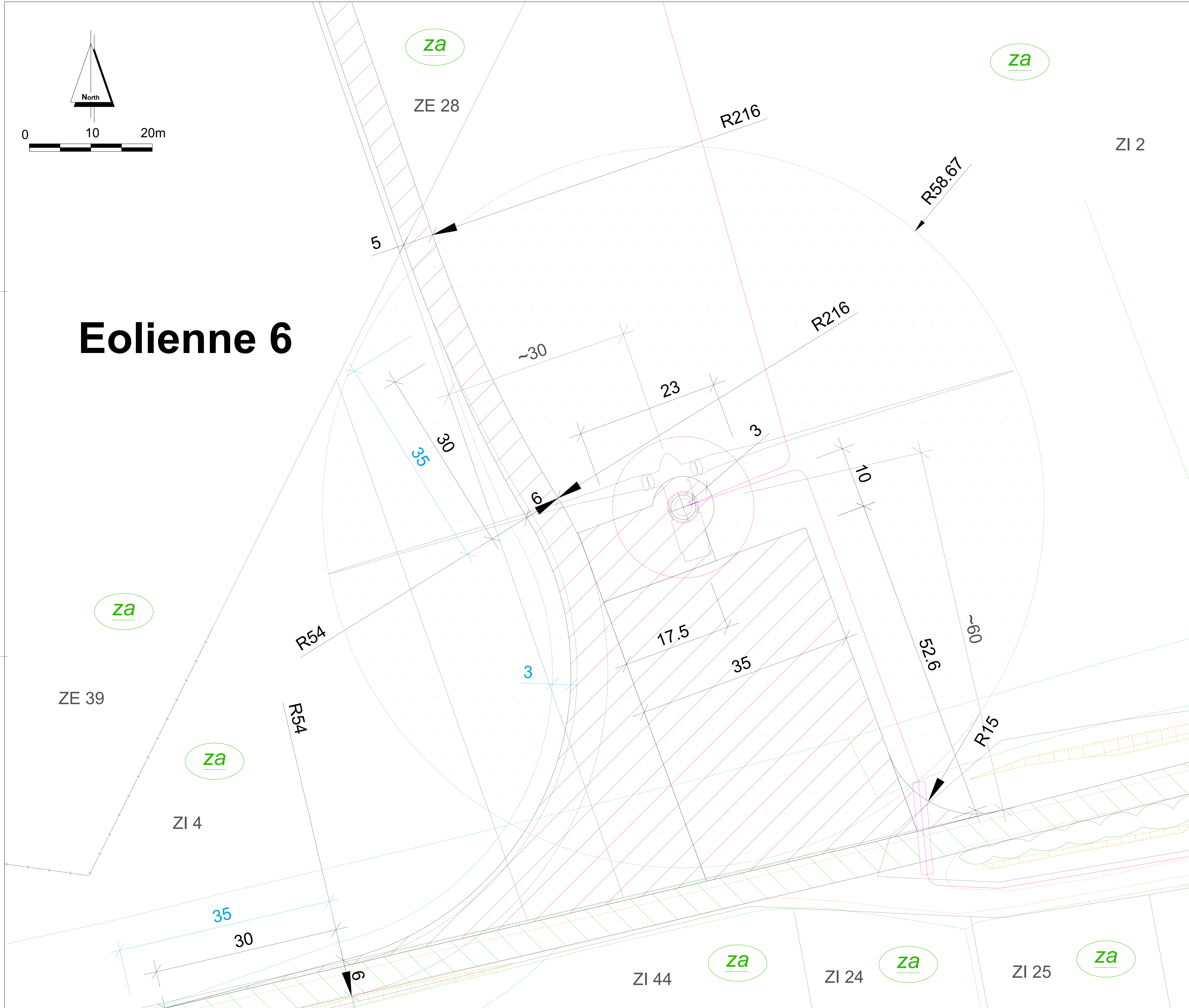
Réalisation: Clément Heirwegh  
 Carolin Auffahrt

Demandeur:  
 Energie du Ronssoy SAS  
 95 rue du Château  
 92100 Boulogne-Billancourt





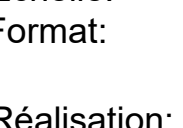
# Eolienne 6



## PROJET ÉOLIEN DU RONSSOY - LEMPIRE

### Plan d'ensemble - vue de l'éolienne 6

#### LEGENDE / LEGEND

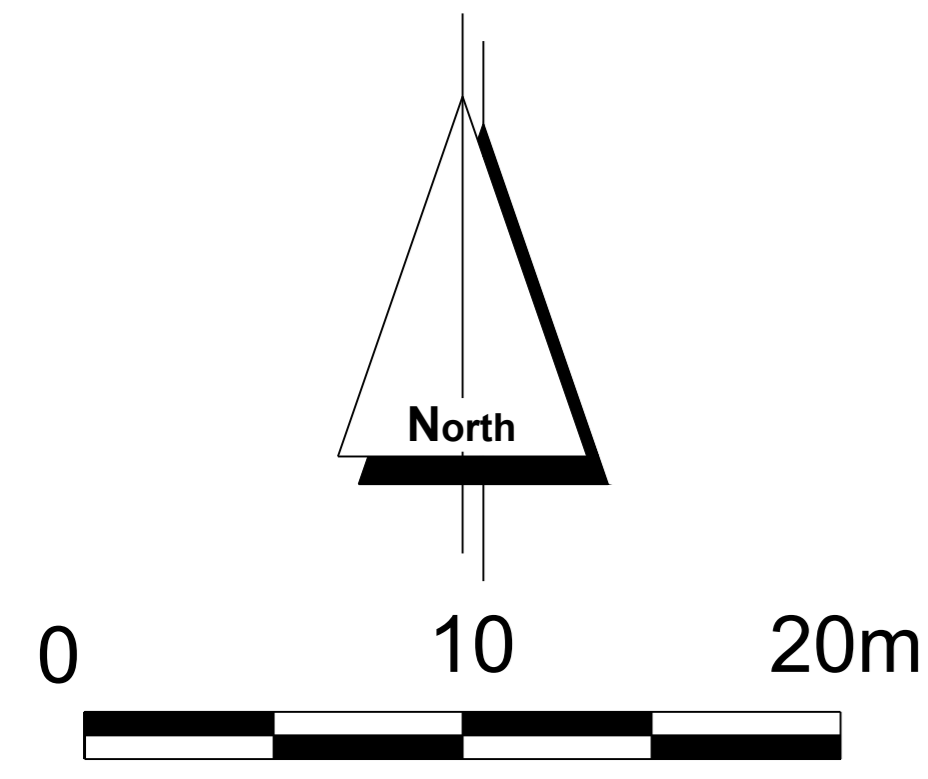
-  éolienne et fondation (--- partie enterrée de la fondation) /  
WTG and foundation (--- buried part of the foundation)
-  emprise survolée par les pales / rotor diameter
- Eolienne 6** numéro d'éolienne / WTG number
-  aire de montage / assembly area
-  chemins à créer / access roads to be built
-  chemins existants à renforcer / existing roads to reinforce
-  chemins existants relevés par géomètre /  
existing paths identified by geometer
-  talus relevés par géomètre / slope identified by geometer
-  zone dégagée de tout obstacle / area free from obstacles
-  câblage électrique souterrain / underground electrical cabling
-  câblage électrique dans fourreau / electric cable in conduit
-  végétation relevés par géomètre / vegetation identified by geometer
-  position estimative des haies déterminée par vue aérienne /  
estimated position of the hedges determined by air image
-  limites communales / town limit
-  ZA - zone agricole (culture)

Date: 09.11.2017  
Échelle: 1 : 200  
Format: A0

Réalisation: Clément Heirwegh  
Carolin Auffahrt

Demandeur:  
Energie du Ronssoy SAS  
95 rue du Château  
92100 Boulogne-Billancourt





ZX 5

ZE 17

ZE 18

za

za

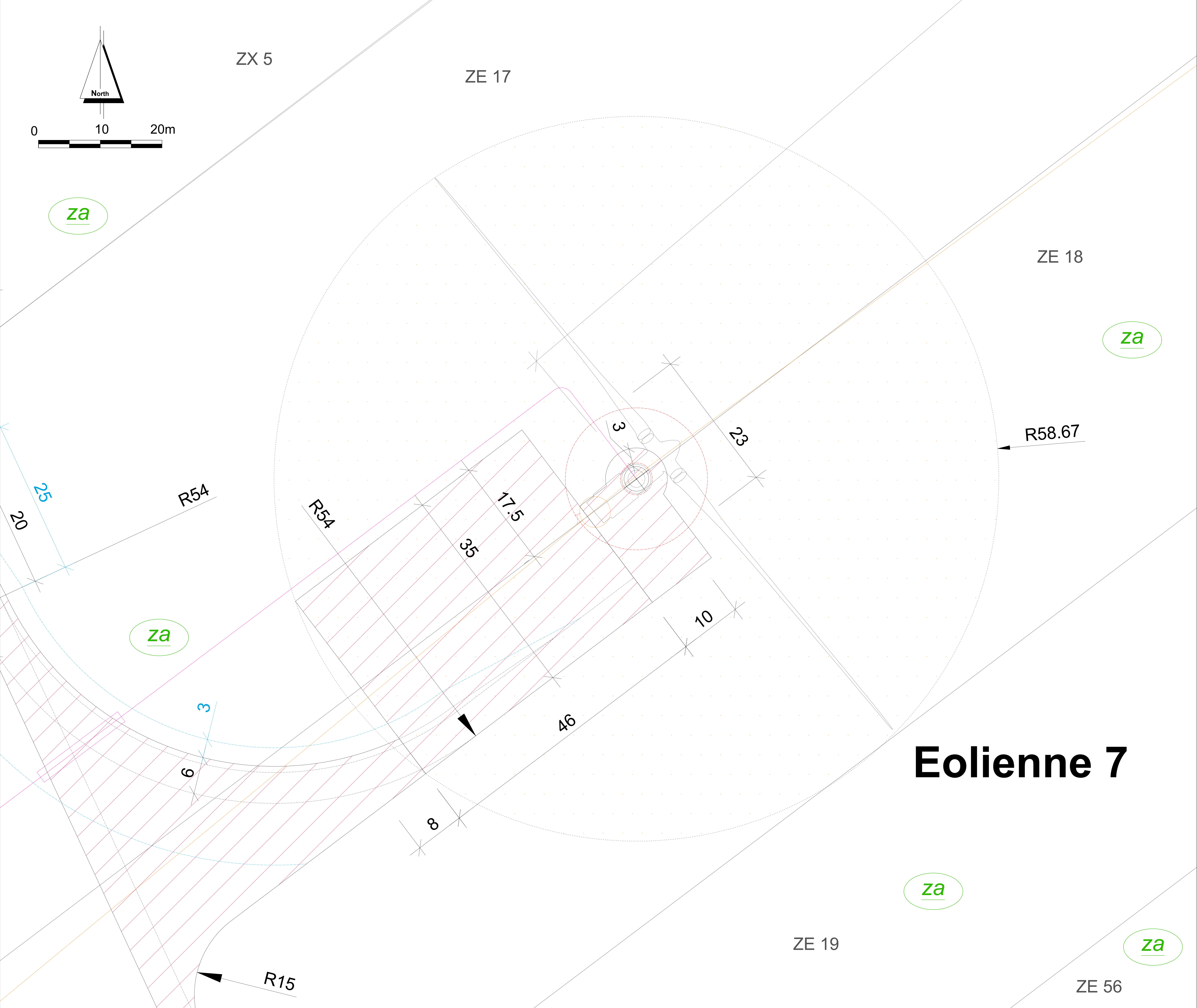
za

# Eolienne 7

ZE 19

za

ZE 56



## PROJET ÉOLIEN DU RONSSOY - LEMPIRE Plan d'ensemble - vue de l'éolienne 7

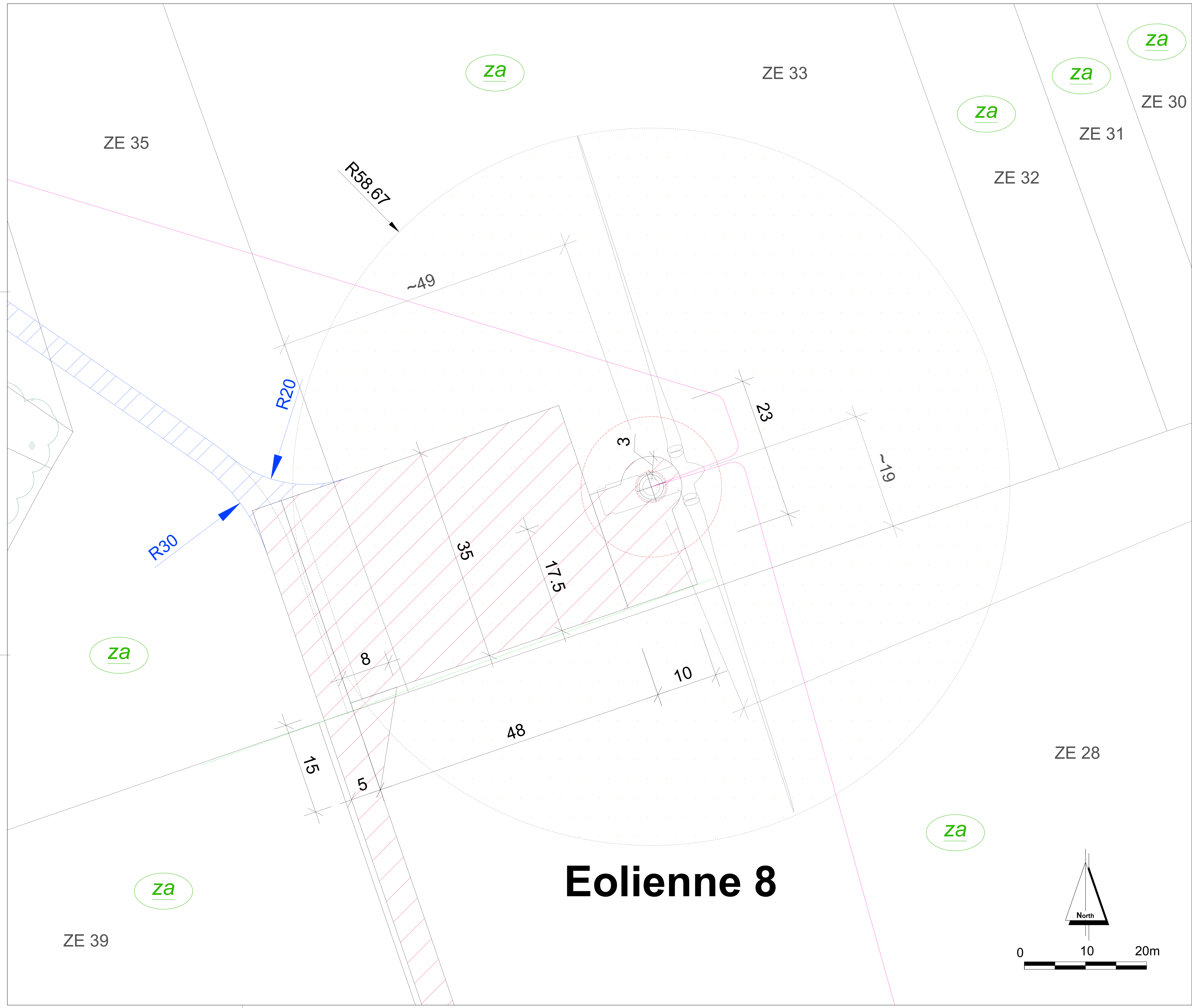
- LEGENDE / LEGEND**
- éolienne et fondation (--- partie enterrée de la fondation) / WTG and foundation (--- buried part of the foundation)
  - emprise survolée par les pales / rotor diameter
  - Eolienne 7** numéro d'éolienne / WTG number
  - aire de montage / assembly area
  - chemins à créer / access roads to be built
  - zone dégagée de tout obstacle / area free from obstacles
  - câblage électrique souterrain / underground electrical cabling
  - câblage électrique dans fourreau / electric cable in conduit
  - ligne électrique / electrical line
  - ZA - zone agricole (culture)

Date: 09.11.2017  
Échelle: 1 : 200  
Format: A0

Réalisation: Clément Heirwegh  
Carolin Auffahrt

Demandeur:  
Energie du Ronssoy SAS  
95 rue du Château  
92100 Boulogne-Billancourt



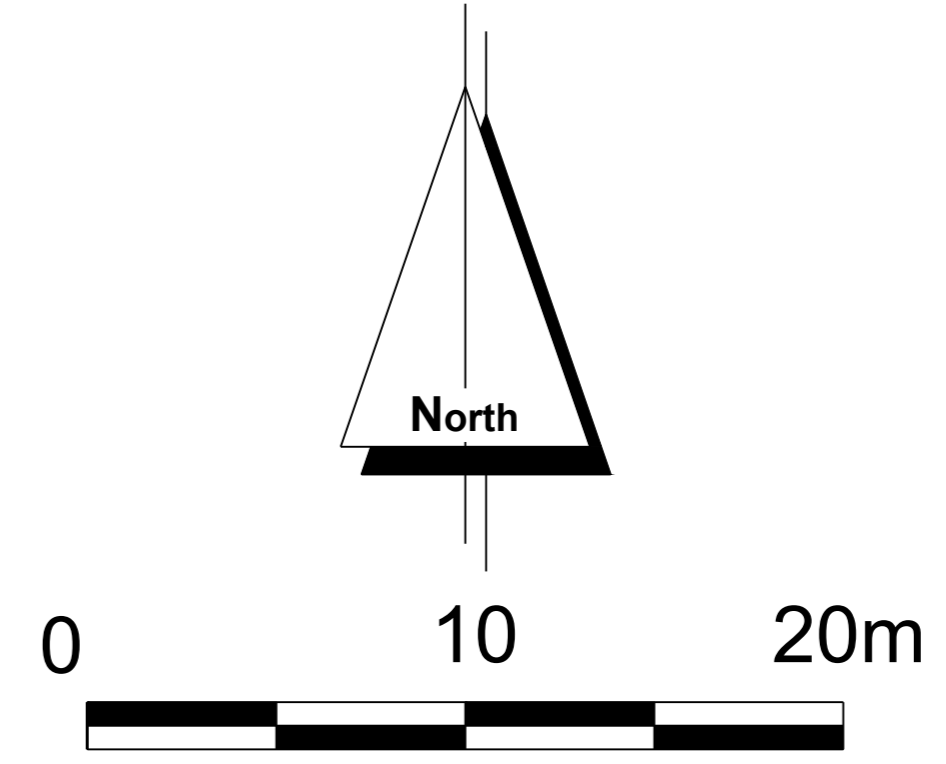


# Eolienne 8

## PROJET ÉOLIEN DU RONSSOY - LEMPIRE

### Plan d'ensemble - vue de l'éolienne 8

- LEGENDE / LEGEND**
- éolienne et fondation (--- partie enterrée de la fondation) / WTG and foundation (--- buried part of the foundation)
  - emprise survolée par les pales / rotor diameter
  - Eolienne 8** numéro d'éolienne / WTG number
  - aire de montage / assembly area
  - chemins à créer / access roads to be built
  - chemins temporaires / temporary access roads
  - câblage électrique souterrain / underground electrical cabling
  - végétation relevés par géomètre / vegetation identified by geometer
  - position estimative des bois déterminée par vue aérienne / estimated position of the wood determined by air image
  - ZA - zone agricole (culture)



Date: 09.11.2017  
Échelle: 1 : 200  
Format: A0

Réalisation: Clément Heirwegh  
Carolin Auffahrt

Demandeur:  
Energie du Ronssoy SAS  
95 rue du Château  
92100 Boulogne-Billancourt

